



中华人民共和国国家标准

GB/T 21010-2013
ELECTRICITY 21010-2013
INTERNATIONAL ELECTRIC 21010-2013

国际通用电气术语

Electricity Terms and Definitions



2013-11-01 实施

2013-11-01 实施

目 次

前言	I
1 范围	1
2 术语和定义	1
3 总则	1
4 分类与编码方法	1

附录 A (规范性附录) 本标准土地利用现状分类与《中华人民共和国土地管理法》“三大类” 对照表	7
附录 B (资料性附录) 本标准中可归入“湿地类”的土地利用现状分类类型	10

土地利用现状分类

1 范围

本标准规定了土地利用现状的总则、分类与编码。

本标准适用于土地调查、规划、审批、供应、整治、执法、评价、统计、登记及信息化管理等工作。在使用本标准时，也可根据需要，在本分类基础上细分土地利用类型。

2 术语和定义

下列术语和定义适用于本文件。

2.1

覆盖度（盖度） cover degree, coverage rate

单位面积上植被垂直投影面积占总面积的百分比。

2.2

郁闭度 canopy density, crown density

林冠（树木的枝叶部分称为林冠）垂直投影面积与林地面积之比值。

2.3

土地利用（土地使用） land use, land utilization

本标准的土地利用现状分类与《中华人民共和国土地管理法》“三大类”对照表见附录 A。

本标准中可归入“湿地类”的土地利用现状分类类型参见附录 B。

表 1 土地利用现状分类和编码

一级类		二级类		三级类	
代码	名称	代码	名称	代码	名称
01	耕地	0101	水浇地	010101	水浇地
		0102	旱地	010201	旱地
02	园地	0201	果园	020101	果园
		0202	其他园地	020201	其他园地
03	林地	0301	乔木林地	030101	乔木林地
		0302	灌木林地	030201	灌木林地
		0303	其他林地	030301	其他林地
04	草地	0401	人工草地	040101	人工草地
		0402	天然草地	040201	天然草地
05	湿地	0501	沼泽地	050101	沼泽地
		0502	滩涂	050201	滩涂
		0503	内陆滩涂	050301	内陆滩涂
		050302	滨海滩涂	050302	滨海滩涂
06	其他土地	0601	设施农用地	060101	设施农用地
		0602	空闲地	060201	空闲地
		0603	其他土地	060301	其他土地
07	建设用地	0701	城乡建设用地	070101	城镇建设用地
		070102	农村建设用地	070102	农村建设用地
		0702	交通用地	070201	公路用地
		070202	铁路用地	070202	铁路用地
		0703	水利设施用地	070301	水利设施用地
		0704	风景名胜用地	070401	风景名胜用地
08	未利用土地	0801	荒草地	080101	荒草地
		0802	盐碱地	080201	盐碱地
		0803	其他未利用土地	080301	其他未利用土地

表 1 (续)


一级类		二级类		含义
编码	名称	编码	名称	
04	草地			指生长草本植物为主的土地
		0401	天然牧草地	指以天然草本植物为主,用于放牧或割草的草地,包括实施禁牧措施的草地,不包括沼泽草地
		0402	沼泽草地	指以天然草本植物为主的沼泽化的低地草甸、高寒草甸
		0403	人工牧草地	指人工种植牧草的草地
		0404	其他草地	指郁闭度<0.1,表层为土质,不用于放牧的草地
				指主要用于商业、服务业的土地
				以零售功能为主的商铺、商场、超市、市场和加油、加气、充换电站等的用地
		0502	批发市场用地	以批发功能为主的市场用地
		0503	餐饮用地	饭店、餐厅、酒吧等用地

注:商业服务业用地包括一级类中的公共管理与公共服务用地、工业用地、仓储用地、公用设施用地、公用设施营业网点用地、商业服务业用地、住宅用地、其他用地。

运中心、转			0604	仓储用地	指用于物资储备、中转的物用用地,包括物流仓储设施、配运中心等
					指主要用于人们生活居住的房基地及其附属设施的土地
不含配套的					指主要用于人们生活居住的各项设施、

表 1 (续)

一级类		二级类		含义
编码	名称	编码	名称	
				指用于机关团体、新闻出版、科教文卫、公用设施等的土地
		0801	机关团体用地	指用于党政机关、社会团体、群众自治组织等的用地
		0802	新闻出版用地	指用于广播电台、电视台、电影厂、报社、杂志社、通讯社、出版社等的



		0803	科研用地	指用于自然科学、社会科学、农业、医学、工程、技术、艺术、设计、教育、文化、体育、卫生、环保、能源、信息、材料、生物、医药、航天、航空、海洋、地质、矿产、测绘、科普等科研事业单位及其附属设施用地
		0805	医疗卫生用地	指医疗、保健、卫生、防疫、康复和急救设施等用地。包括综合医院、专科医院、社区卫生服务中心等用地；卫生防疫站、专科防治所、检验中心和动物检疫站等用地；对环境有特殊要求的传染病、精神病等专科医院、戒毒所、看守所、监狱等用地
08	公共管理与服务用地			
		0806	社会福利用地	指为居民提供福利和慈善服务的设施及其附属设施用地。包括福利院、养老院、孤儿院等用地

2017-2018


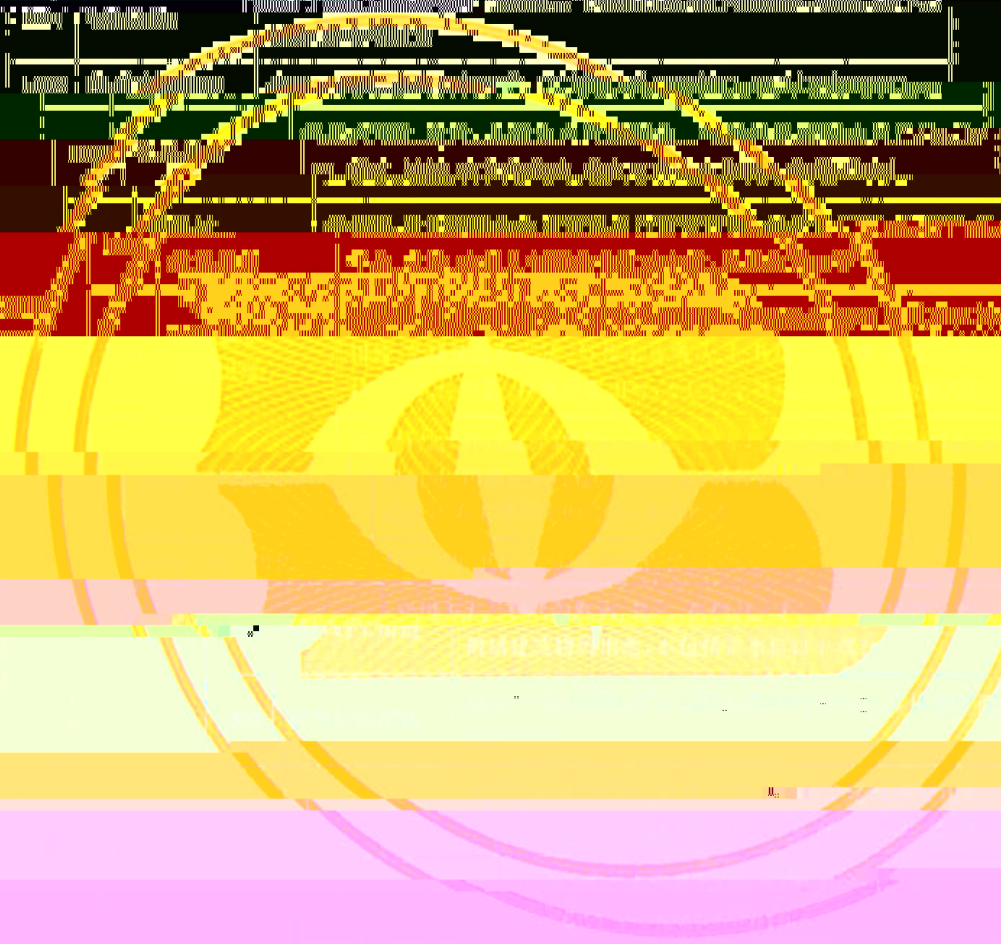




表 1 (续)

一级类		二级类		含义
编码	名称	编码	名称	
11	水域及水利设施用地	1107	沟渠	指人工修建,南方宽度 ≥ 1.0 m、北方宽度 ≥ 2.0 m用于引、排、灌的渠道,包括渠槽、渠堤、护堤林及小型泵站
		1108	沼泽地	指经常积水或渍水,一般生长湿生植物的土地。包括草本沼泽、苔藓沼泽、内陆盐沼等。不包括森林沼泽、灌丛沼泽和沼泽草地
		1109	水工建筑用地	指人工修建的闸、坝、堤路林、水电厂房、扬水站等常水位岸线以上的建筑物(构)筑物用地
		1110	冰川及永久积雪	指表层被冰雪常年覆盖的土地
				指上述地类以外的其他类型的土地
				指城镇、村庄、工矿范围内尚未使用的土地,包括尚未确定用途的



附录 A
(规范性附录)

本标准的土地利用现状分类与《中华人民共和国土地管理法》“三大类”对照表

本标准的土地利用现状分类与《中华人民共和国土地管理法》“三大类”对照表见表 A.1。

表 A.1 本标准的土地利用现状分类与《中华人民共和国土地管理法》“三大类”对照表

本标准	土地利用现状分类	
	类 别	类 别
农 业 用 地	0101	耕地
	0102	园地
	0103	林地
	0104	草地
	0105	其他农用地
	0202	茶园
	0203	橡胶园
	0204	其他园地
	0301	乔木林地
	0302	竹林地
	0303	红树林地
	0304	森林沼泽
	0306	灌丛沼泽
建 设 用 地	0307	其他林地
	0400	其他草地
	0403	人工牧草地
	1006	农村道路
	1103	水库水面
	1104	坑塘水面
	1107	沟渠
	1202	设施农用地
	1203	田坎
	0501	零售商业用地
0502	批发市场用地	
0503	餐饮用地	

序号	名称	规格
1	1.1	1.1.1
2	2.1	2.1.1
3	3.1	3.1.1
4	4.1	4.1.1
5	5.1	5.1.1
6	6.1	6.1.1
7	7.1	7.1.1
8	8.1	8.1.1
9	9.1	9.1.1
10	10.1	10.1.1
11	11.1	11.1.1
12	12.1	12.1.1
13	13.1	13.1.1
14	14.1	14.1.1
15	15.1	15.1.1
16	16.1	16.1.1
17	17.1	17.1.1
18	18.1	18.1.1
19	19.1	19.1.1
20	20.1	20.1.1
21	21.1	21.1.1
22	22.1	22.1.1
23	23.1	23.1.1
24	24.1	24.1.1
25	25.1	25.1.1
26	26.1	26.1.1
27	27.1	27.1.1
28	28.1	28.1.1
29	29.1	29.1.1
30	30.1	30.1.1
31	31.1	31.1.1
32	32.1	32.1.1
33	33.1	33.1.1
34	34.1	34.1.1
35	35.1	35.1.1
36	36.1	36.1.1
37	37.1	37.1.1
38	38.1	38.1.1
39	39.1	39.1.1
40	40.1	40.1.1
41	41.1	41.1.1
42	42.1	42.1.1
43	43.1	43.1.1
44	44.1	44.1.1
45	45.1	45.1.1
46	46.1	46.1.1
47	47.1	47.1.1
48	48.1	48.1.1
49	49.1	49.1.1
50	50.1	50.1.1
51	51.1	51.1.1
52	52.1	52.1.1
53	53.1	53.1.1
54	54.1	54.1.1
55	55.1	55.1.1
56	56.1	56.1.1
57	57.1	57.1.1
58	58.1	58.1.1
59	59.1	59.1.1
60	60.1	60.1.1
61	61.1	61.1.1
62	62.1	62.1.1
63	63.1	63.1.1
64	64.1	64.1.1
65	65.1	65.1.1
66	66.1	66.1.1
67	67.1	67.1.1
68	68.1	68.1.1
69	69.1	69.1.1
70	70.1	70.1.1
71	71.1	71.1.1
72	72.1	72.1.1
73	73.1	73.1.1
74	74.1	74.1.1
75	75.1	75.1.1
76	76.1	76.1.1
77	77.1	77.1.1
78	78.1	78.1.1
79	79.1	79.1.1
80	80.1	80.1.1
81	81.1	81.1.1
82	82.1	82.1.1
83	83.1	83.1.1
84	84.1	84.1.1
85	85.1	85.1.1
86	86.1	86.1.1
87	87.1	87.1.1
88	88.1	88.1.1
89	89.1	89.1.1
90	90.1	90.1.1
91	91.1	91.1.1
92	92.1	92.1.1
93	93.1	93.1.1
94	94.1	94.1.1
95	95.1	95.1.1
96	96.1	96.1.1
97	97.1	97.1.1
98	98.1	98.1.1
99	99.1	99.1.1
100	100.1	100.1.1

表 A.1 (续)

三大类		二级评价类	

附录 B
(资料性附录)

标准号	主要引用标准	
	标准名称	标准代号
GB 19001	GB/T 19001	质量管理体系 要求
	GB/T 19002	质量管理体系 基础和术语
	GB/T 19003	质量管理体系 技术指南
	GB/T 19004	质量管理体系 绩效改进模式
GB 28001	GB 28001	职业健康安全管理体系 要求
	GB 28002	职业健康安全管理体系 基础和术语
	GB 28003	职业健康安全管理体系 技术指南
	GB 28004	职业健康安全管理体系 绩效改进模式
GB 24001	GB 24001	环境管理体系 要求
	GB 24002	环境管理体系 基础和术语
	GB 24003	环境管理体系 技术指南
GB 45001	GB 45001	信息安全管理体系 要求
	GB 45002	信息安全管理体系 基础和术语
	GB 45003	信息安全管理体系 技术指南

